

# Beispiel-Datensätze für die Nachführung BSP

## Gesamtdatensätze Bau- und Strassenlinienpläne (BSP)

Die Datensätze wurden für diesen Zweck bearbeitet und beinhalten die realen Beispiele des Bau- und Strassenlinienplan Parzelle 618 von Nussdorf, Bau- und Strassenlinienplan Bauzone, Plan 1, Nord und Plan 2 Süd» in Titterten.

Gemeinde Nussdorf  
Kanton Basel-Landschaft

Bau- und Strassenlinienplan  
Parzelle 618

Situationsplan 1 : 500

Exemplar  
**EXEMPLAR**  
AMT FÜR RAUMPLANUNG

Investor Nr. 46/ BSP/ 6/ 0

Beschluss des Gemeinderates: 19. Januar 2010  
Beschluss der Gemeindeversammlung: 4. Februar 2010  
Referendumsfrist: 5. Februar 2010 - 6. März 2010  
Urnenabstimmung: vom 11. März 2010  
Publikation der Planaufgabe im Amtsblatt Nr. 10: 16. März 2010 - 14. April 2010  
Planaufgabe:

Namens des Gemeinderates  
Der Gemeindepräsident:    
Die Gemeindeverwalterin: 

Vom Regierungsrat des Kantons Basel-Landschaft genehmigt mit Beschluss Nr. 1265 vom 14. Sep. 2010  
Publikation des Regierungsratsbeschlusses im Amtsblatt Nr. 37 vom 16. 9. 2010  
Der Landschaftsreiter:



### Legende

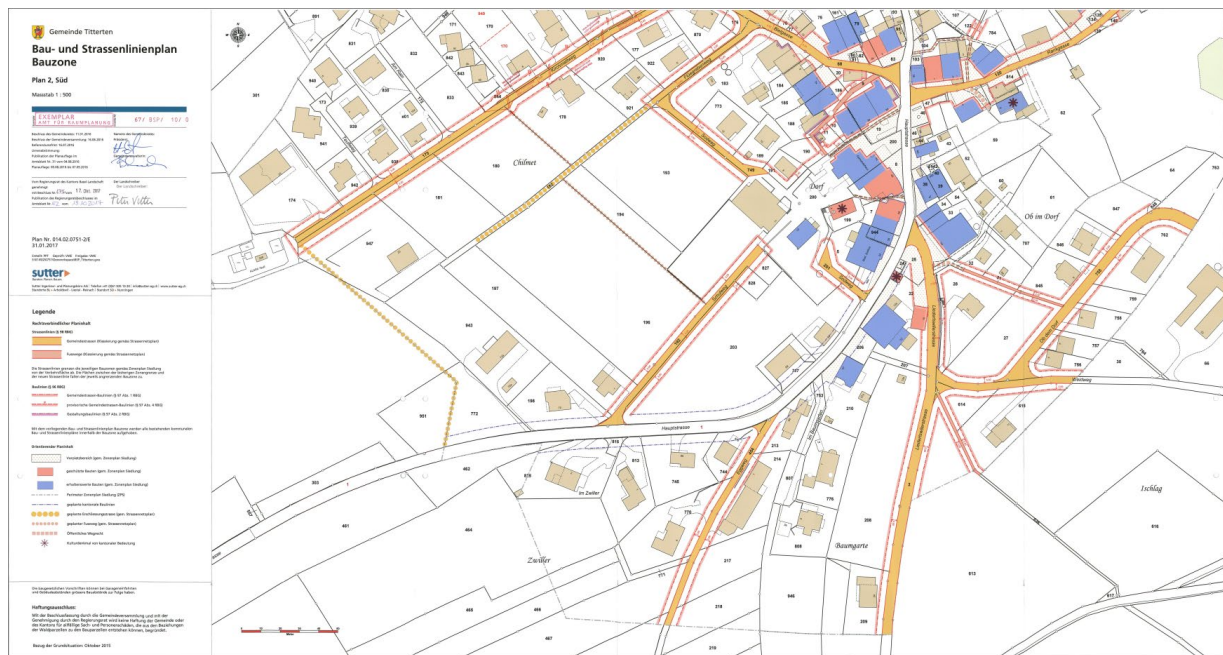
#### Verbindlicher Planinhalt

- Neue vom Regierungsrat zu genehmigende Strassenbaulinien
- neue vom Regierungsrat zu genehmigende Strassenfläche für Erschliessungsweg
- vom Regierungsrat früher genehmigte, aufzuhebende Strassenbaulinie

#### Orientierender Planinhalt

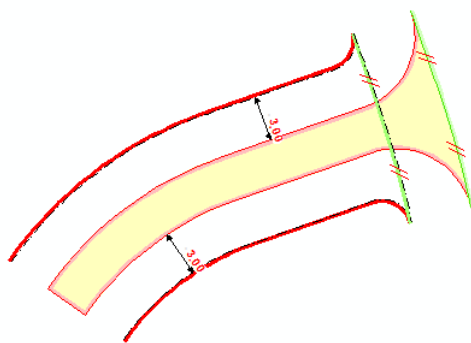
Bearbeitung	SR	Sterin Ruggli	Ing. Ruggli AG	Unterwasserstrasse 58	4015 Liesten	Tel. 061 / 821 20 11	Fax 061 / 822 00 42	Datum	Projekt	Gez.	Geprüft	Freigebe	CAO Plan Nr.
a	14.10.2008	EB	SC	EB									46001_003.2d
b	19.05.2009	EB	SC	EB									
c	06.01.2010	EB	SC	EB									





## Mutation in Bearbeitung

### Mutationsdaten



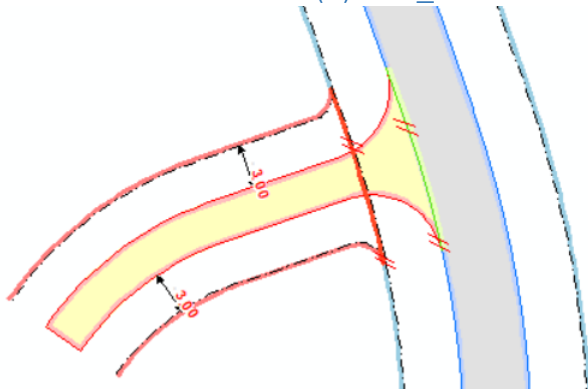
Der Mutationsdatensatz 2854\_025BL\_stierli-ruggli\_20081014\_MUT.itf (Nusshof) umfasst nur die ändernden Objekte und wird vom Planungsbüro erstellt.

Tabelle	Attribut	Inhalt / Bemerkung
Beschluss	Lexlink	Leer
	Beschluss Nr. / Datum	Leer
	Genehmigung Nr. / Datum	Leer
GeometrieZuBeschluss	Beschl_Entscheid	ausstehend
	Genehm_Entscheid	ausstehend
Neue Baulinie	Entstehung	Fremdschlüssel vorhanden
	Aufhebung	Leer
	Geometrie	neu
Aufgehobene Baulinie	Entstehung	bestehend
	Aufhebung	Verknüpfung zur Mutation
	Geometrie	Bestehend (evtl. durch Aufteilung)

Datenerfassung durch Planungsbüro, Datenabgabe an DVS

## Mutation beschlossen

Gesamtdatensatz RBG (1) «G1\_GP»



Der Gesamtdatensatz 2854\_025BL\_jermann\_20100315\_G1\_GP.itf (Nusshof) umfasst die laufenden Änderungen und die bestehenden Geodaten. Der Datensatz gilt für die Status «beschlossen, Genehmigungsantrag ausstehend» und «beschlossen, Genehmigung beantragt» der Vorwirkung in OEREBlex. Bei geringfügigen Änderungen erfolgt eine neue Bereitstellung der Geodaten mit angepasstem Dateinamen.

Tabelle	Attribut	Inhalt / Bemerkung
Beschluss	Lexlink	vorhanden
	Beschluss Nr. / Datum	vorhanden
	Genehmigung Nr. / Datum	Leer
GeometrieZuBeschluss	Beschl_Entscheid	bewilligt
	Genehm_Entscheid	ausstehend
Neue Baulinie	Entstehung	Fremdschlüssel vorhanden
	Aufhebung	Leer
	Geometrie	neu
Bestehende (gültig bleibende) Baulinie	Entstehung	bestehend
	Aufhebung	Leer
	Geometrie	Bestehend, durch Aufteilung
Aufgehobene Baulinie	Entstehung	bestehend
	Aufhebung	Verknüpfung zur Mutation
	Geometrie	Bestehend (evtl. durch Aufteilung)

Datenerfassung durch DVS, Datenabgabe an ARP

## Mutation genehmigt (Planung noch nicht rechtskräftig)

Genehmigt, Beschwerdefrist läuft (ohne Ausnahmen)

Nur Statusanpassung durch ARP in OEREBlex.

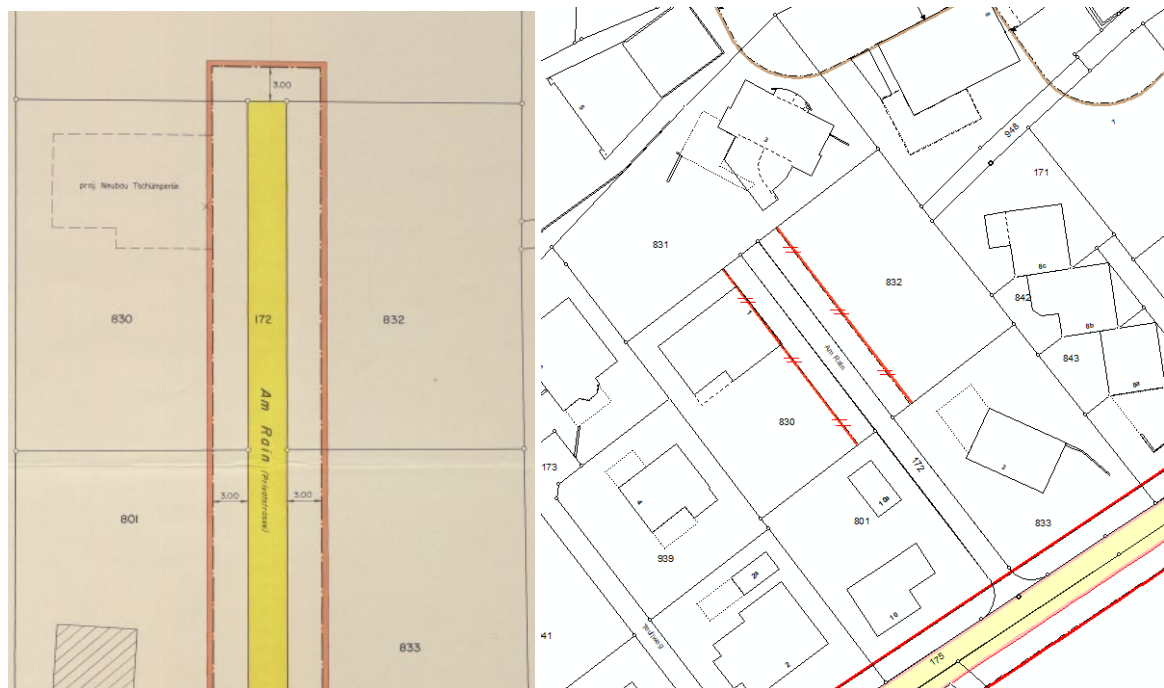


## Gesamtdatensatz RBG (3) «G3\_GP»

Genehmigt, Beschwerdefrist läuft (mit Ausnahmen)



Ausschnitt mit Ausnahmen



Ausschnitt Parzellen 830 und 832, bei welchen durch die Revision Baulinien aufgehoben werden und keine neue Baulinien auf den Parzellen 830 und 832 entstehen (siehe auch Revisionen).

Statusanpassung und Geodatenanpassung durch ARP infolge Ausnahmen:

Status OEREBlex	Geodaten	Bemerkung
Genehmigt, Beschwerdefrist läuft	Ergänzung der Ausnahmen durch ARP	Geodaten- & Statusanpassung

Datenerfassung durch ARP

P:\ARP\94 Informatik\945 GIS\06.23.21 GIS Projekte ARP\06.23.21.104 BSP\Datenmodell Bau und Strassenlinien\BL\_KGDM\_Baulinien\Modellierung\Bsp\_Datensätze\_NF\Beispiel\_GP\_Datensatz\_BSP.docx  
13.10.2023

Der Gesamtdatensatz 2894\_025BL\_sutter\_20171029\_G3\_GP.itf (Titterten) ist ein Spezialfall, da es sich um eine **Revision** (siehe nachfolgenden Hinweis) handelt. Er umfasst die laufenden Änderungen **ohne** die bestehenden Geodaten **inkl. der Ausnahmen**. Der Datensatz gilt für den Status «**genehmigt, Beschwerdefrist läuft**» der Vorwirkung in OEREBlex.

#### Revisionen

Revisionen stellen ein Spezialfall dar, im Datensatz der laufenden Änderungen werden alle aufzuhebenden Geometrien aus dem Datensatz gelöscht mit folgender Ausnahme: Der ÖREB-Kataster-Auszug zeigt die nach der Genehmigung alle in Kraft tretenden öffentlich-rechtlichen Eigentumsbeschränkungen. Alle durch den Beschluss aufgehobenen ÖREB werden nur dann abgebildet, wenn die neue rechtskräftige Situation in einem Grundstück keine ÖREB dieses Themas mehr vorsieht. Daher sind diese aufzuhebenden Objekte im Gesamtdatensatz zu belassen. Diese müssen nach der Genehmigung gelöscht werden.

#### Waldbaulinien

Der vorliegende Datensatz beinhaltet zwei Waldbaulinien, welche zudem auch eine Strassenbaulinie sind. Aufgrund des OEREB-Katasters muss diese Baulinie einmal als Strassenbaulinie und einmal als Waldbaulinie (quasi doppelt) erfasst werden. Der Beschluss der Waldbaulinien ist mit der Bemerkung «Waldbaulinien» zu erfassen.

Tabelle	Attribut	Inhalt / Bemerkung
Beschluss	Lexlink Beschluss Nr. / Datum Genehmigung Nr. / Datum Bemerkung	vorhanden vorhanden vorhanden Waldbaulinien [für Waldbaulinien-Beschluss]
GeometrieZuBeschluss (für genehmigten Inhalt)	Beschl_Entscheid Genehm_Entscheid	bewilligt bewilligt
GeometrieZuBeschluss (für nicht genehmigten Inhalt)	Beschl_Entscheid Genehm_Entscheid Erwägungen	bewilligt nicht_bewilligt Siehe Erwägungen RRB
Neue Baulinie	Entstehung Aufhebung Geometrie	Fremdschlüssel vorhanden Leer neu
Neue nicht genehmigte oder sistierte Baulinie	Entstehung  Aufhebung Geometrie Bemerkungen	Fremdschlüssel «2» für nicht genehmigten Inhalt Leer Neu (evtl. durch Aufteilung) «nicht genehmigt» oder «sistiert»
Bestehende (gültig bleibende) Baulinie	Entstehung Aufhebung Geometrie	bestehend Leer Bestehend, durch Aufteilung
Aufgehobene Baulinie	Entstehung Aufhebung Geometrie	bestehend Verknüpfung zur Mutation Bestehend (evtl. durch Aufteilung)

## Gerichtsverfahren

Genehmigt, Gerichtsverfahren hängig

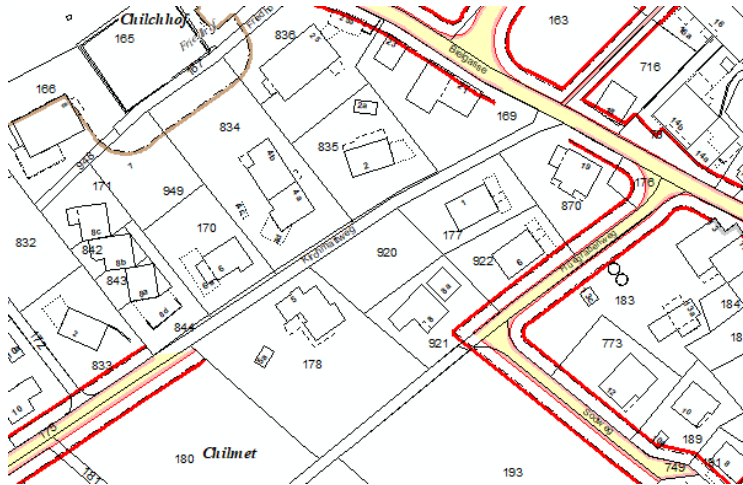
Nur Statusanpassung durch ARP in OEREBlex.

## Mutation genehmigt (Planung in Kraft)

Der Gesamtdatensatz 2854\_025BL\_jermann\_20101107\_RRB.itf (Nusshof) bzw. 2894\_025BL\_sutter\_20191017\_RRB.itf (Titterten) umfasst die rechtskräftigen Geodaten. Der Datensatz gilt für den Status «**in Kraft**». Bei Revisionen werden die aufgehobenen Objekte gelöscht. Bei Mutationen sollen die aufgehobenen Objekte als solche in den Daten bestehen bleiben.

Tabelle	Attribut	Inhalt / Bemerkung
Beschluss	Lexlink	vorhanden
	Beschluss Nr. / Datum	vorhanden
	Genehmigung Nr. / Datum	vorhanden
GeometrieZuBeschluss	Beschl_Entscheid Genehm_Entscheid	bewilligt bewilligt
Baulinie	Entstehung	Fremdschlüssel vorhanden
	Aufhebung	Leer
	Geometrie	bestehend
Aufgehobene Baulinie	Entstehung	vorhanden
	Aufhebung	vorhanden
	Geometrie	bestehend

## Ausnahmen



Als Ausnahmen gelten nicht genehmigte Inhalte und auch sistierte (zurückgestellte) Inhalte.

Die erfassten Ausnahmen müssen in die rechtskräftige Geodaten eingearbeitet werden, meist muss der altrechtliche Zustand im Bereich der Ausnahmen wiederhergestellt werden. Bei Revisionen werden die Ausnahmen gelöscht. Bei Mutationen sollen die Ausnahmen als solche in den Daten bestehen bleiben.

## Technische Anpassung

Bei einer technischen Anpassung wird dem ARP durch die DVS der Grund der Anpassung mitgeteilt.