


## Mutationsdatensätze Lärm-Empfindlichkeitsstufenplan

Die Datensätze wurden für diesen Zweck bearbeitet und beinhalten das reale Beispiel der Mutation «Zonenplan Siedlung – Mutation 2019 Bereich Ortskern» sowie die Mutation zum QP Rankacker am Ende.

# Mutationsplan



## Status der laufenden Änderung

Um den Status der laufenden Änderung in den Geodaten abzubilden kann der Dateinamen verwendet werden:

### Variante 1 (Dateinamen)

RBG (1) 2882 145 grg 20201204 M1 GP.xtf

RBG (2) 2882\_145\_grg\_20210205\_M2\_GP.xtf

RBG (3) 2882 145 arp 20210312 M3 GP.xtf

Oder der Status wird aufgrund eines Fix-Textes innerhalb der Bemerkung der Tabelle Datenlieferung festgehalten:

### Variante 2a (erster Vorschlag)

RBG (1)      Genehmigungsprüfung

RBG (2)      Genehmigungsantrag

RBG (3)      Genehmigt mit Ausnahmen

### Variante 2b (analog Status in Oereblex)

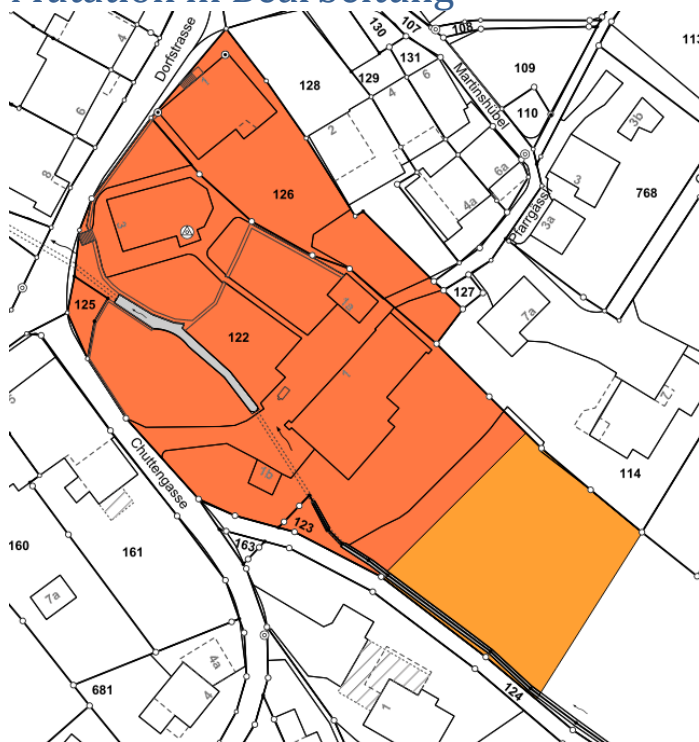
RBG (1) beschlossen, Genehmigung ausstehend

RBG (2) beschlossen, Genehmigung hängig

RBG (3) genehmigt, Beschwerdefrist läuft

Die folgenden Beispiele verwenden die Variante 1

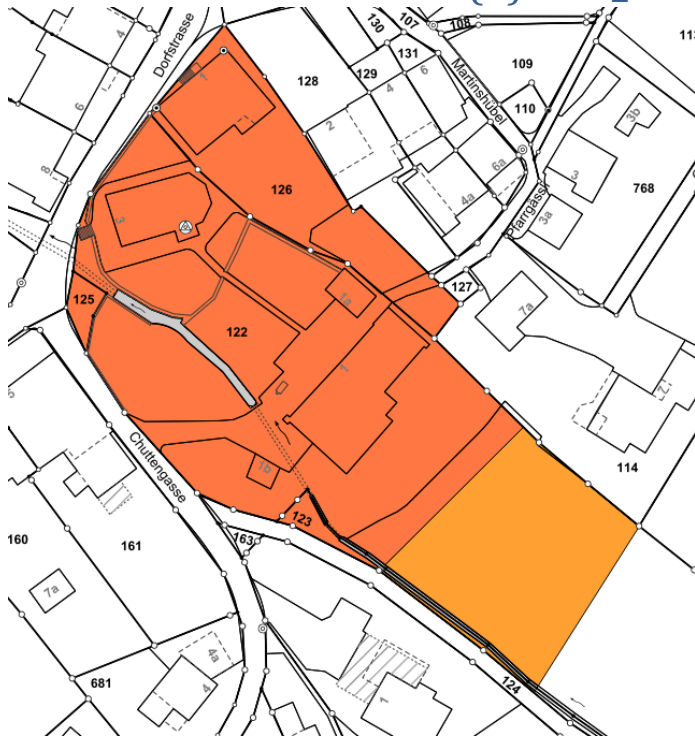
## Mutation in Bearbeitung



Der Mutationsdatensatz 2882\_145\_stierli-ruggli\_20190218\_MUT.xtf umfasst nur die neuen bzw. ändernden Objekte (1 x ES III, 2 x ES II, 3 x ES keine) und wird vom Planungsbüro erstellt.

Tabelle	Attribut	Inhalt / Bemerkung
Datenlieferung	Bemerkung	<i>Mutationsbezeichnung</i>
Planung	Rechtsstatus	laufende Änderungen
Beschluss	div.	Beschluss- und Genehmigungsinhalte sind leer
LesFlaeche	Mutationskategorie	«neu»

## Mutationsdatensatz RBG (1) «M1\_GP»



Der Mutationsdatensatz 2882\_145\_grg\_20201204\_M1\_GP.xtf umfasst die laufende Änderung inkl. allfälliger aufzuhebenden Geometrien und wird von der DVS erstellt bzw. bereitgestellt. Der Datensatz gilt für die Status «beschlossen, Genehmigungsantrag hängig» und «beschlossen, Genehmigung hängig» (da keine geringfügigen Änderungen beantragt) der Vorwirkung in OEREBlex.

Tabelle	Attribut	Inhalt / Bemerkung
Datenlieferung	Bemerkung	<i>Mutationsbezeichnung</i>
Planung	Rechtsstatus	laufende Änderungen
Beschluss	div.	Beschlussinhalt sind abgefüllt, die Genehmigungsinhalte sind leer, der <b>Lexlink</b> der Vorwirkung ist eingetragen
LesFlaeche	Mutationskategorie	«neu» oder «loeschen»

Bei geringfügigen Änderungen erfolgt eine neue Bereitstellung der Geodaten mit angepasstem Dateinamen.

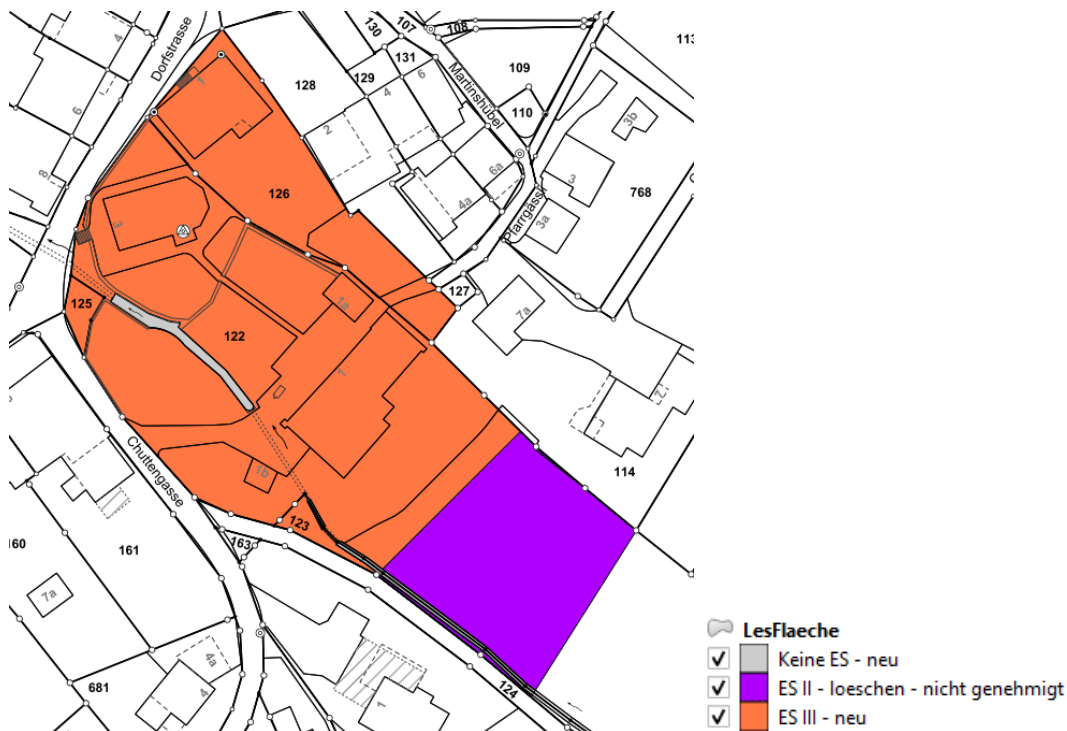
Bei aufzuhebenden verbindlichen Planinhalten (z.B. vorher ES III – nachher keine Geometrie mehr infolge Strassenabtretung) ist die Tabelle LesFlaeche wie folgt anzupassen:

Attribut	Inhalt / Bemerkung
Mutationskategorie	«loeschen»

Beispiel mit aufzuhebenden Flächen siehe Mutationsdatensatz RBG (1) «M1\_GP» mit aufgehobenen ÖREB auf der letzten Seite.

## Mutationsdatensatz RBG (3) «M3\_GP»

nach der Genehmigung infolge Ausnahmen



Der Mutationsdatensatz 2882\_145\_arp\_20210312\_M3\_GP.xtf umfasst die laufenden Änderungen inkl. allfälliger aufzuhebenden Geometrien und die vom Regierungsrat nicht genehmigten Planinhalten infolge Ausnahmen oder Sistierungen. Der Datensatz gilt für den Status «**genehmigt, Beschwerdefrist läuft**» und «**genehmigt, Gerichtsverfahren hängig**» der Vorwirkung in OEREBlex.

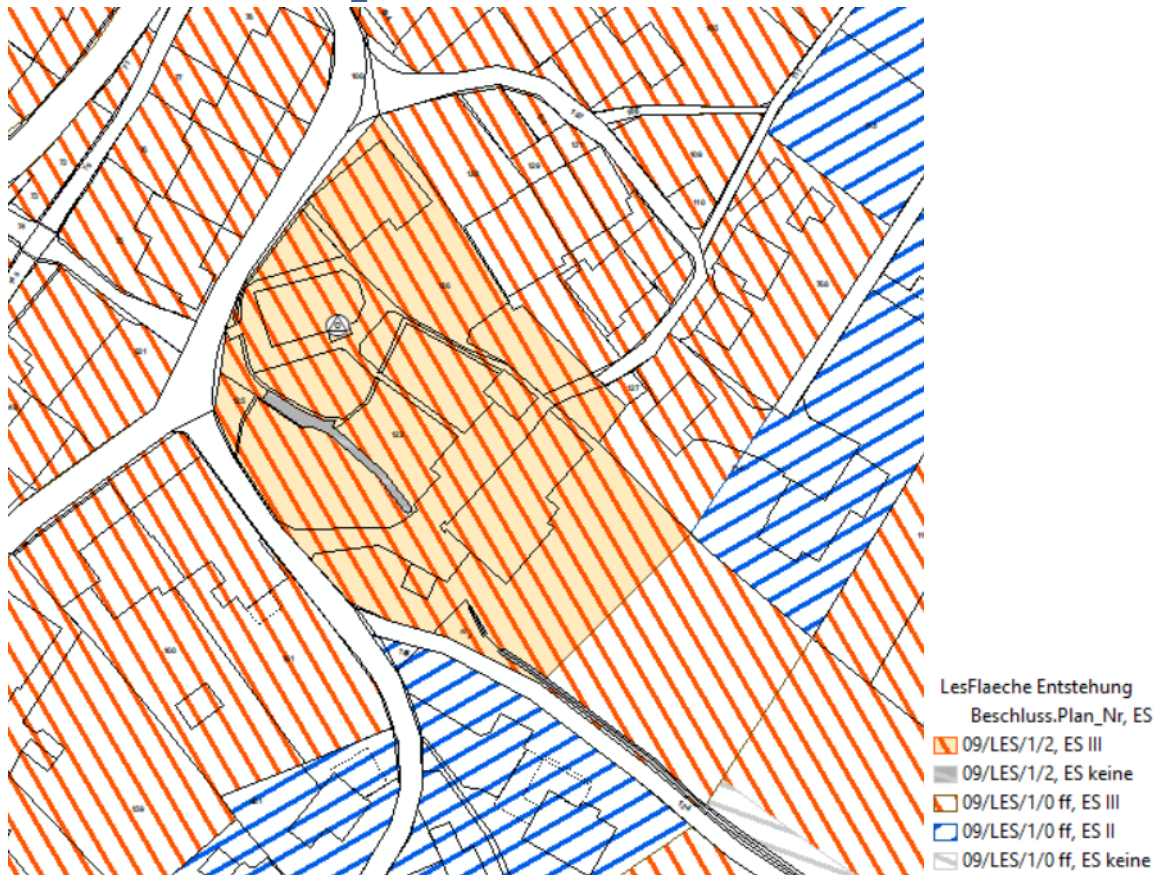
Die nicht genehmigten Planinhalte werden auf einer Datensatzkopie durch das ARP eingearbeitet und als neuen Mutationsdatensatz für die laufende Änderung bereitgestellt.

Tabelle	Attribut	Inhalt / Bemerkung
Datenlieferung	Bemerkung	<i>Mutationsbezeichnung</i>
Planung	Rechtsstatus	laufendeAenderungen
Beschluss	div.	Beschlussinhalt sind abgefüllt, die Genehmigungsinhalte sind abgefüllt, der Lexlink der Vorwirkung ist eingetragen
LesFlaeche	Mutationskategorie	«neu» oder «loeschen»

Bei Ausnahmen (nicht genehmigten LES-Flaechen) ist die Tabelle LesFlaeche wie folgt anzupassen:

Attribut	Inhalt / Bemerkung
Mutationskategorie	«loeschen»
Erwaegung	«siehe Erwaegungen RRB»
Bemerkung	«Vom Regierungsrat nicht genehmigt»

## Gesamtdatensatz «\_RRB»



Der Gesamtdatensatz 2882\_145\_grg\_20210326\_RRB.xtf umfasst die rechtskräftigen Geodaten. Der Datensatz gilt für den Status «**in Kraft**».

Tabelle	Attribut	Inhalt / Bemerkung
Datenlieferung	Bemerkung	« <b>Genehmigungsnachführung</b> » & <i>Mutationsbezeichnung</i>
Planung	Rechtsstatus	inKraft
Beschluss	div.	Beschlussinhalt sind abgefüllt, die Genehmigungsinhalte sind abgefüllt
LesFlaeche	Mutationskategorie	«bestehend»

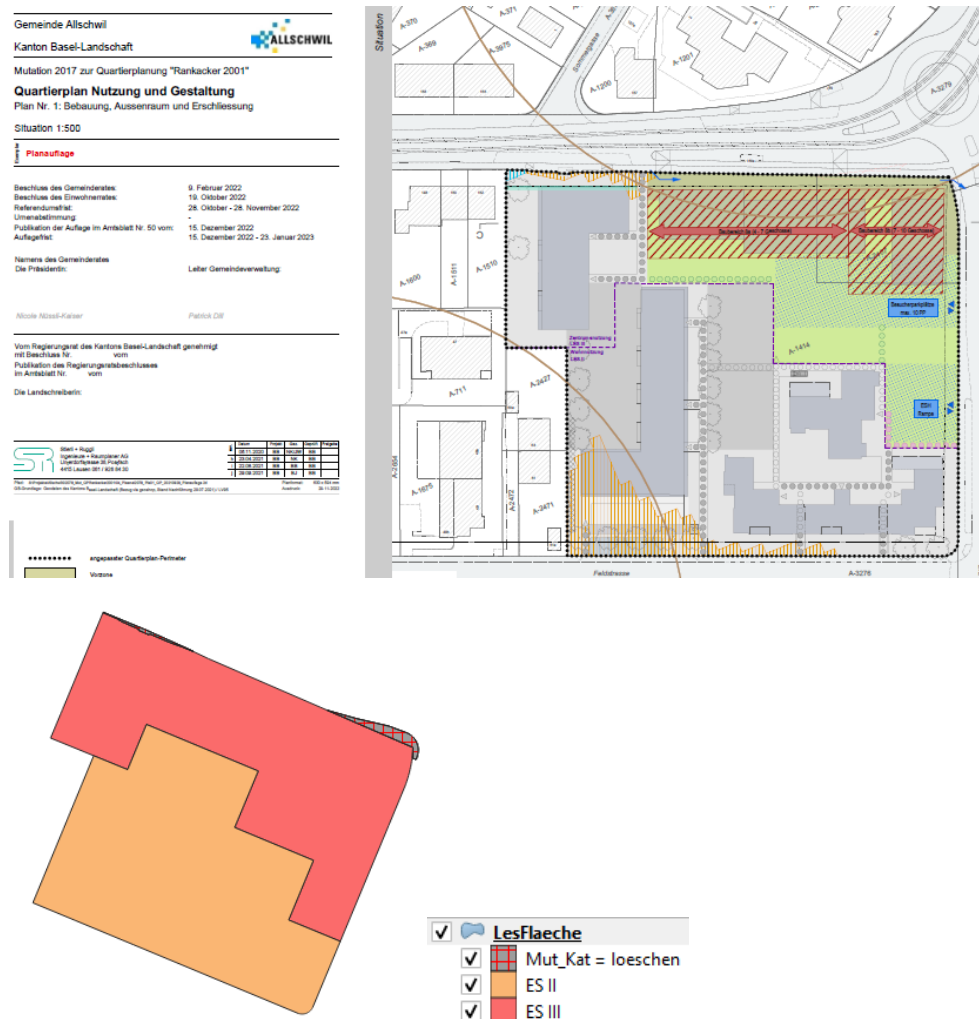
Bei Ausnahmen (nicht genehmigten LES-Flaechen) kann ein Hinweis auf die «Nicht-Genehmigung» als Bemerkung in der Tabelle LesFlaeche wie folgt vorgenommen werden:

Attribut	Inhalt / Bemerkung
Bemerkung	ES II nicht genehmigt, da keine Umzonung in WG2 mit Mutation 2020



Mutationsdatensatz 2762\_145\_jermann\_20230117\_M1\_GP.xtf

Das Beispiel umfasst die LES-Mutation in Allschwil infolge der Mutation 2017 zur Quartierplanung Rankacker 2001.



Der Mutationsdatensatz 2762\_145\_jermann\_20230117\_M1\_GP.xtf umfasst die laufende Änderung inkl. aufzuhebenden Geometrien und wird von der DVS erstellt bzw. bereitgestellt. Der Datensatz gilt für die Status «beschlossen, Genehmigungsantrag hängig» und «beschlossen, Genehmigung hängig» (da keine geringfügigen Änderungen beantragt) der Vorwirkung in OEREBlex.

Tabelle	Attribut	Inhalt / Bemerkung
Datenlieferung	Bemerkung	<i>Mutationsbezeichnung</i>
Planung	Rechtsstatus	laufendeAenderungen
Beschluss	div.	Beschlussinhalt sind abgefüllt, die Genehmigungsinhalte sind leer, der <b>Lexlink</b> der Vorwirkung ist eingetragen
Neue LesFlaeche	Mutationskategorie	«neu»
Aufgehobene LesFlaeche	Mutationskategorie	«loeschen»